



ПРАВИТЕЛЬСТВО ОРЕНБУРГСКОЙ ОБЛАСТИ
ПОСТАНОВЛЕНИЕ

25.12.2024

г. Оренбург

№ 1179-нн

Об установлении зон охраны, утверждении требований к градостроительным регламентам в границах территорий зон охраны объекта культурного наследия (памятника истории и культуры) народов Российской Федерации регионального значения (вид – памятник) «Торговая лавка купца И.Е. Смирнова»

В соответствии с Федеральным законом от 25 июня 2002 года № 73-ФЗ «Об объектах культурного наследия (памятниках истории и культуры) народов Российской Федерации», постановлением Правительства Российской Федерации от 12 сентября 2015 года № 972 «Об утверждении Положения о зонах охраны объектов культурного наследия (памятников истории и культуры) народов Российской Федерации и о признании утратившими силу отдельных положений нормативных правовых актов Правительства Российской Федерации», Законом Оренбургской области от 3 июля 2013 года № 1678/503-V-ОЗ «Об объектах культурного наследия (памятниках истории и культуры) народов Российской Федерации, расположенных на территории Оренбургской области», актом государственной историко-культурной экспертизы от 25 октября 2023 года и с целью обеспечения сохранности объекта культурного наследия (памятника истории и культуры) народов Российской Федерации регионального значения в его исторической среде Правительство Оренбургской области **п о с т а н о в л я е т**:

1. Установить зоны охраны объекта культурного наследия (памятника истории и культуры) народов Российской Федерации регионального значения (вид – памятник) «Торговая лавка купца И.Е. Смирнова», расположенного по адресу: Оренбургская обл., г. Орск, ул. Пионерская, 7/ул. Л. Толстого, 27 (далее – объект культурного наследия), и утвердить их границы согласно приложению № 1.

2. Утвердить требования к градостроительным регламентам в границах территорий зон охраны объекта культурного наследия согласно приложению № 2.

3. Наложить в интересах Оренбургской области ограничения, установленные постановлением Правительства Российской Федерации от 12 сентября 2015 года № 972 «Об утверждении Положения о зонах охраны объектов культурного наследия (памятников истории и культуры) народов Российской Федерации и о признании утратившими силу отдельных

положений нормативных правовых актов Правительства Российской Федерации».

4. Убытки, причиненные в связи с установлением зон охраны объекта культурного наследия, подлежат возмещению инспекцией государственной охраны объектов культурного наследия Оренбургской области в срок и порядке согласно статье 57¹ Земельного кодекса Российской Федерации и в пределах средств, предусмотренных в областном бюджете на указанные цели.

5. Инспекции государственной охраны объектов культурного наследия Оренбургской области направить копию настоящего постановления в установленном порядке в орган, осуществляющий государственный кадастровый учет недвижимого имущества и государственную регистрацию прав на недвижимое имущество, для внесения сведений в Единый государственный реестр недвижимости.

6. Главе города Орска в соответствии со статьей 33 Градостроительного кодекса Российской Федерации обеспечить отображение в правилах землепользования и застройки границ зон охраны объекта культурного наследия в связи с установлением зон охраны объекта культурного наследия, указанных в пункте 1 настоящего постановления.

7. Рекомендовать администрации муниципального образования город Орск Оренбургской области разместить информацию о зонах охраны объекта культурного наследия, указанных в пункте 1 настоящего постановления, в государственных информационных системах обеспечения градостроительной деятельности и федеральной государственной информационной системе территориального планирования.

8. Контроль за исполнением настоящего постановления возложить на вице-губернатора – заместителя председателя Правительства – руководителя аппарата Губернатора и Правительства Оренбургской области.

9. Постановление вступает в силу по истечении 90 дней после дня его официального опубликования.

Первый вице-губернатор –
первый заместитель председателя
Правительства Оренбургской
области – министр сельского
хозяйства, торговли, пищевой и
перерабатывающей промышленности
Оренбургской области



С.В.Балыкин

Приложение № 1
к постановлению Правительства
Оренбургской области
от 25.12.2024 № 1179-пп

Описание
границ зон охраны объекта культурного наследия
(памятника истории и культуры) народов Российской Федерации
регионального значения (вид – памятник) «Торговая лавка купца
И.Е. Смирнова», расположенного по адресу: Оренбургская обл., г. Орск,
ул. Пионерская, 7/ул. Л. Толстого, 27

Сведения об объекте		
№ п/п	Характеристики объекта	Описание характеристик
1	2	3
1.	Местоположение объекта	Оренбургская обл., г. Орск, ул. Пионерская, 7/ул. Л. Толстого, 27
2.	Площадь зоны +/- величина погрешности определения площади (P +/- дельта P)	–
3.	Иные характеристики	–

Перечень координат характерных (поворотных) точек границ территорий
охранной зоны объекта

Сведения о местоположении границ охранной зоны объекта					
1. Система координат МСК-56, зона 3					
2. Сведения о характерных точках границ охранной зоны					
Обо- зна- чение харак- терных точек границ	Координаты характерных (поворотных) точек в местной системе координат МСК-56		Метод определения координат характерной точки	Средняя квад- рати- ческая погреш- ность поло- жения харак- терной точки (Mt) (метров)	Описа- ние обо- значе- ния точки на мест- ности (при нали- чии)
	X	Y			
1	2	3	4	5	6
ОЗ-1 (1)					

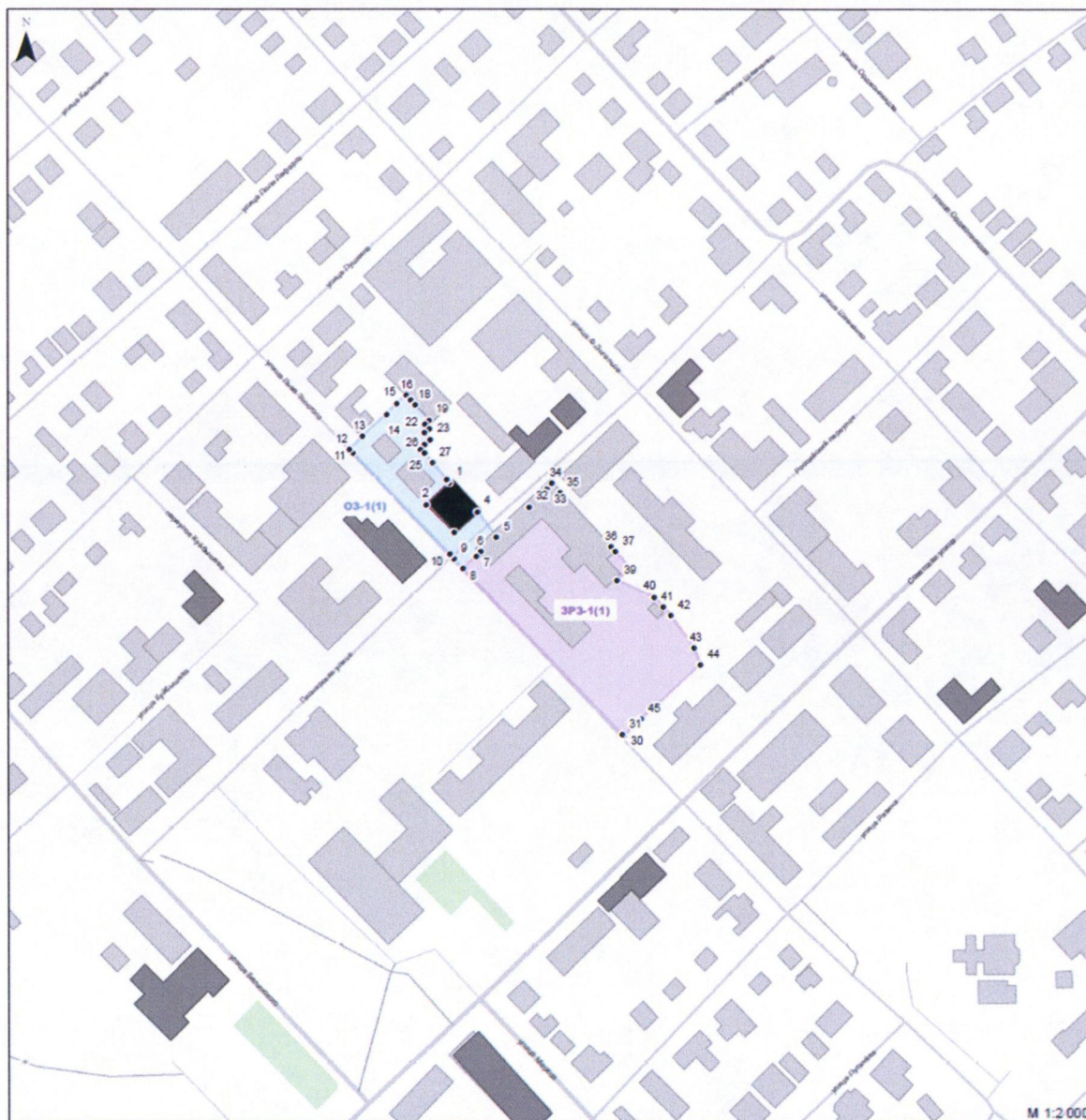
1	2	3	4	5	6
1	366246.65	3336813.77	картометрический	0,1	-
2	366235.60	3336801.86	картометрический	0,1	-
3	366220.94	3336816.16	картометрический	0,1	-
4	366231.79	3336828.11	картометрический	0,1	-
5	366218.64	3336838.18	картометрический	0,1	-
6	366210.98	3336829.99	картометрический	0,1	-
7	366208.88	3336827.75	картометрический	0,1	-
8	366202.58	3336820.75	картометрический	0,1	-
9	366207.55	3336815.98	картометрический	0,1	-
10	366209.61	3336814.01	картометрический	0,1	-
11	366262.29	3336763.84	картометрический	0,1	-
12	366263.93	3336762.27	картометрический	0,1	-
13	366270.81	3336769.10	картометрический	0,1	-
14	366282.07	3336781.52	картометрический	0,1	-
15	366287.61	3336786.80	картометрический	0,1	-
16	366291.54	3336791.52	картометрический	0,1	-
17	366289.07	3336793.86	картометрический	0,1	-
18	366286.70	3336796.11	картометрический	0,1	-
19	366279.09	3336803.35	картометрический	0,1	-
20	366277.00	3336801.16	картометрический	0,1	-
21	366274.52	3336803.44	картометрический	0,1	-
22	366272.24	3336800.94	картометрический	0,1	-
23	366268.82	3336803.87	картометрический	0,1	-
24	366265.92	3336800.92	картометрический	0,1	-
25	366264.05	3336799.01	картометрический	0,1	-
26	366261.80	3336800.92	картометрический	0,1	-
27	366257.02	3336804.97	картометрический	0,1	-
28	366248.07	3336812.56	картометрический	0,1	-
1	366246.65	3336813.77	картометрический	0,1	-

Сведения об объекте		
№ п/п	Характеристики объекта	Описание характеристик
1	2	3
1.	Местоположение объекта	Оренбургская обл., г. Орск, ул. Пионерская, 7/ул. Л. Толстого, 27
2.	Площадь зоны +/- величина погрешности определения площади (P +/- дельта P)	—
3.	Иные характеристики	—







Перечень координат характерных (поворотных) точек
границ зоны регулирования застройки и хозяйственной деятельности
объекта

Сведения о местоположении границ зоны регулирования застройки и хозяйственной деятельности объекта					
1. Система координат МСК-56, зона 3					
2. Сведения о характерных точках границ охранной зоны					
Обозначение характерных точек границ	Координаты характерных (поворотных) точек в местной системе координат МСК-56		Метод определения координат характерной точки	Средняя квадратическая погрешность положения характерной точки (Mt) (метров)	Описание обозначения точки на местности (при наличии)
	X	Y			
ЗРЗ-1(1)					
1	2	3	4	5	6
29	366121.32	3336909.50	картометрический	0,1	-
30	366115.93	3336904.04	картометрический	0,1	-
31	366116.73	3336903.27	картометрический	0,1	-
8	366202.58	3336820.75	картометрический	0,1	-
7	366208.88	3336827.75	картометрический	0,1	-
6	366210.98	3336829.99	картометрический	0,1	-
32	366234.34	3336854.98	картометрический	0,1	-
33	366243.16	3336864.26	картометрический	0,1	-
34	366246.08	3336866.81	картометрический	0,1	-
35	366241.53	3336871.03	картометрический	0,1	-
36	366213.30	3336897.66	картометрический	0,1	-
37	366210.99	3336899.83	картометрический	0,1	-
38	366202.59	3336907.76	картометрический	0,1	-
39	366196.05	3336900.71	картометрический	0,1	-
40	366187.52	3336920.11	картометрический	0,1	-
41	366182.47	3336924.65	картометрический	0,1	-
42	366177.90	3336928.93	картометрический	0,1	-
43	366161.53	3336940.84	картометрический	0,1	-
44	366152.95	3336944.00	картометрический	0,1	-
45	366124.64	3336913.12	картометрический	0,1	-
29	366121.32	3336909.50	картометрический	0,1	-

Карта-схема границ территории зон охраны объекта культурного наследия
М 1:5000



Условные обозначения:

-  – объекты культурного наследия «Торговая лавка купца И.Е. Смирнова»;
-  – объекты культурного наследия регионального значения;
-  – территория объекта культурного наследия;
-  – охранный зона объекта культурного наследия;
-  – зона регулирования застройки и хозяйственной деятельности;
-  – характерные (поворотные) точки.

Приложение № 2
к постановлению Правительства
Оренбургской области
от 25.12.2024 № 1149-нн

Требования к градостроительным регламентам в границах территорий зон охраны объекта культурного наследия (памятника истории и культуры) народов Российской Федерации регионального значения (вид – памятник) «Торговая лавка купца И.Е. Смирнова», расположенного по адресу: Оренбургская обл., г. Орск, ул. Пионерская, 7/ул. Л. Толстого, 27

I. Требования к градостроительным регламентам в границах охранной зоны

1. В границах охранной зоны ОЗ-1 и регламентного участка ОЗ-1(1) объекта культурного наследия регионального значения (вид – памятник) «Торговая лавка купца И.Е. Смирнова», расположенного по адресу: Оренбургская обл., г. Орск, ул. Пионерская, 7/ул. Л. Толстого, 27 (далее – объект культурного наследия), запрещается:

возведение объектов капитального строительства, за исключением применения специальных мер, направленных на сохранение и восстановление (регенерацию) историко-градостроительной и (или) природной среды объекта культурного наследия (восстановление, воссоздание, восполнение частично или полностью утраченных элементов и (или) характеристик историко-градостроительной и (или) природной среды);

изменение исторически сложившегося характера размещения объектов капитального строительства по линии застройки улиц;

установка отдельно стоящих вышек передающих радиотехнических объектов и других инженерных сооружений, изменяющих силуэт объекта культурного наследия с основных точек его восприятия;

установка ограждений, нарушающих визуальное восприятие объекта культурного наследия;

размещение рекламных конструкций и вывесок на карнизах и кровлях здания, рекламных растяжек над улицами, за исключением их размещения в период проведения общественно значимых мероприятий;

размещение на уличных фасадах зданий первой линии застройки инженерно-технического оборудования, искажающего исторический облик зданий, строений, сооружений, в том числе кондиционеров, спутниковых антенн;

создание вибрационных и динамических нагрузок, представляющих опасность для объекта культурного наследия, выявленных объектов культурного наследия;

размещение промышленных предприятий, складов, производственных баз, объектов транспортной инфраструктуры грузового назначения, внешнего транспорта, объектов обслуживания транспорта;

размещение взрывоопасных объектов, в том числе складов горюче-смазочных материалов, автозаправочных станций, топливных складов и резервуаров.

2. В границах охранной зоны ОЗ-1 и регламентного участка ОЗ-1(1) объекта культурного наследия разрешается:

проведение работ (раскопок, разведок) по выявлению и научному изучению объектов археологического наследия (археологические полевые работы) на основании разрешения (открытого листа) с обязательной рекультивацией участков раскопок;

сохранение и восстановление исторической планировочной структуры территории – исторических линий застройки, улиц, переулков и исторических границ домовладений;

сохранение характеристик исторической застройки, в том числе масштаба, объема, структуры, стиля, цветового решения и декоративных элементов;

капитальный ремонт и реконструкция объектов капитального строительства и некапитальных строений, сооружений в существующих габаритах с приведением объемно-пространственных и архитектурно-стилистических характеристик в соответствие с характером историко-градостроительной среды;

прокладка подземных инженерных сетей, а также ремонт и реконструкция существующих инженерных сетей, установка оборудования уличного освещения с последующим благоустройством территории;

ремонт элементов улично-дорожной сети и дорожного покрытия, тротуаров;

проведение работ по озеленению при условии обеспечения визуального восприятия объекта культурного наследия;

установка элементов благоустройства территории (скамьи, урны, цветочницы, объекты монументального искусства и другое);

установка временных элементов информационно-декоративного оформления (мобильные информационные конструкции), включая праздничное, а также временных строительных ограждающих конструкций, не нарушающих визуального восприятия объекта культурного наследия;

проектирование и проведение земляных, строительных, мелиоративных, хозяйственных и иных работ в соответствии с законодательством в области сохранения, использования, популяризации и государственной охраны объектов культурного наследия при условии согласования с исполнительным органом Оренбургской области, уполномоченным в области сохранения, использования, популяризации и государственной охраны объектов культурного наследия;

проведение мероприятий, направленных на обеспечение пожарной безопасности.

3. Требования к градостроительным регламентам в границах охранной зоны регламентного участка ОЗ-1(1) объекта культурного наследия:

использование при отделке фасадов существующих зданий и объектов нового строительства натуральных или имитирующих натуральные отделочных материалов естественных оттенков (кирпич, дерево, штукатурка с окраской, камень);

конфигурация крыши – скатная, вальмовая без изломов (допустимый угол наклона – 15–40 градусов; цвета: серый, зеленый, красно-коричневой гаммы);

максимальная высота застройки от существующего уровня земли (объектов капитального строительства) в границах регламентного участка по верхней отметке – 8,0 метра;

применение ограждений с высотными параметрами, не превышающими отметку 1,8 метра; материал возводимых ограждений – камень, дерево, кованый металл; площадь глухих (непрозрачных) элементов в ограждениях, включая опоры и столбы, не должна распределенно превышать 50 процентов от площади фронтального вида ограждения.

II. Режим использования земель в границах зоны регулирования застройки и хозяйственной деятельности

4. В границах зоны регулирования застройки и хозяйственной деятельности объекта культурного наследия устанавливается режим использования земель с индексом ЗРЗ-1, выделен регламентный участок ЗРЗ-1(1) и запрещается:

установка отдельно стоящих вышек передающих радиотехнических объектов и других инженерных сооружений, изменяющих силуэт объекта культурного наследия с основных точек его восприятия;

установка ограждений, нарушающих визуальное восприятие объекта культурного наследия;

размещение рекламных конструкций и вывесок на карнизах и кровлях здания, рекламных растяжек над улицами, за исключением их размещения в период проведения общественно значимых мероприятий;

размещение на уличных фасадах зданий первой линии застройки инженерно-технического оборудования, искажающего исторический облик зданий, строений, сооружений, в том числе кондиционеров, спутниковых антенн;

искажение и изменение исторического ландшафта, рельефа местности;

хозяйственная деятельность, связанная с загрязнением почв, грунтовых и подземных вод, поверхностных стоков, нарушением почвенного покрова без его последующей рекультивации;

создание вибрационных и динамических нагрузок, представляющих опасность для объекта культурного наследия, выявленных объектов культурного наследия;

размещение взрывоопасных объектов, в том числе складов горюче-смазочных материалов, автозаправочных станций, топливных складов и резервуаров.

5. В границах зоны регулирования застройки и хозяйственной деятельности объекта культурного наследия устанавливается режим использования земель с индексом ЗРЗ-1, выделен регламентный участок ЗРЗ-1(1) и разрешается:

новое строительство в соответствии с требованиями к градостроительным регламентам;

капитальный ремонт и реконструкция объектов капитального строительства и некапитальных строений, сооружений в соответствии с требованиями к градостроительным регламентам;

осуществление реконструкции объектов капитального строительства, предельные параметры которых не соответствуют градостроительному регламенту, без приведения таких объектов в соответствие с градостроительным регламентом;

строительство подземных сооружений при наличии инженерно-геологических исследований, подтверждающих отсутствие негативного влияния на окружающие здания;

снос в установленном законом порядке объектов капитального строительства, не обладающих историко-культурной ценностью;

прокладка, реконструкция, ремонт и капитальный ремонт существующих наземных и подземных инженерных сетей, установка отдельно стоящего оборудования уличного освещения с последующим благоустройством территории;

ремонт, реконструкция элементов улично-дорожной сети и дорожного покрытия;

сохранение и восстановление исторической планировочной структуры территории – исторических линий застройки улиц, переулков;

проведение работ по озеленению при условии обеспечения визуального восприятия объекта культурного наследия;

установка элементов благоустройства территории (скамьи, урны, цветочницы, объекты монументального искусства и другое);

установка временных элементов информационно-декоративного оформления (мобильные информационные конструкции), включая праздничное, а также временных строительных ограждающих конструкций, не нарушающих визуального восприятия объекта культурного наследия;

проектирование и проведение земляных, строительных, мелиоративных, хозяйственных и иных работ в соответствии с законодательством в области сохранения, использования, популяризации и государственной охраны объектов культурного наследия при условии согласования с исполнительным органом Оренбургской области, уполномоченным в области сохранения, использования, популяризации и государственной охраны объектов культурного наследия;

проведение мероприятий, направленных на обеспечение пожарной безопасности.

6. Требования к градостроительным регламентам в границах зоны регулирования застройки и хозяйственной деятельности регламентного участка ЗРЗ-1(1):

использование при отделке фасадов существующих зданий и объектов нового строительства натуральных или имитирующих натуральные отделочных материалов естественных оттенков (кирпич, дерево, штукатурка, камень, плитка);

конфигурация крыши – скатная, вальмовая (допустимый угол наклона – 15–40 градусов; цвета: серый, зеленый, красно-коричневой гаммы);

максимальная высота застройки от существующего уровня земли (объектов капитального строительства) в границах регламентного участка по верхней отметке – 12,0 метра;

применение ограждений с высотными параметрами, не превышающими отметку 1,8 метра; материал возводимых ограждений – камень, дерево, кованый металл; площадь глухих (непрозрачных) элементов в ограждениях, включая опоры и столбы, не должна распределенно превышать 50 процентов от площади фронтального вида ограждения.
